

PŘÍRODA VE SVÉ RYZOSTI

Naučná stezka Olšina

Unikátní krajinu obklopující rybník Olšina, nejvýše položený chovný rybník u nás (731 m n. m.), přibližuje 7 kilometrů dlouhá okružní naučná stezka. Díky desítky let trvající nepřístupnosti této oblasti tak můžete poznat typickou šumavskou přírodu v její ryzí podobě, téměř nezměněnou činností člověka.



5

KLENOT KRAJINÁŘSKÉ ARCHITEKTURY

Zámecký park Červený Dvůr

Díky svým krajinářským a architektonickým hodnotám patří park o rozloze 105 hektarů ke kulturním památkám významným i za hranicemi jižních Čech. Je přístupný celoročně a prochází jím přírodně-historická naučná stezka. Samotný zámek pro veřejnost otevřený není, sídlí v něm psychiatrická léčebna.



Infocentrum Český Krumlov
náměstí Svornosti 2, 381 01 Český Krumlov
+420 380 704 622
info@ckrumlov.info

www.ckrumlov.info
@ceskykrumlovofficial

Grafická úprava a sazba: Čestmír Sukdol
Foto: Tomáš Perzl, Tomáš Kasal
Mapy: Vydavatelství MCU
Tisk: Tiskárna Černý

Vydal DMO Český Krumlov Region, z. s. za přispění prostředků státního rozpočtu České republiky z programu Ministerstva pro místní rozvoj.

český
krumlov
region

destinační
management



MINISTERSTVO
PRO MÍSTNÍ
ROZVOJ ČR



ROMÁNSKÝ UNIKÁT

Kostel sv. Mikuláše v Boleticích

Původně románská stavba z 2. poloviny 12. století s pozdně gotickou úpravou z konce 15. století je jednou z nejstarších sakrálních památek jižních Čech. Najdete ji na okraji vojenského výcvikového prostoru Boletice, který je třetím nejrozsáhlejším vojenským újezdem v Česku.



6

TAJEMNÝ KOUSEK GOTIKY

Tvrz Pasovary

Zřícenina gotické tvrze ze 14. století leží asi 15 kilometrů jihozápadně od Českého Krumlova v místech zaniklé obce Pasovary. Za pozornost stojí dochovaná dvoupatrová hranolovitá věž s několika zachovalými kamenickými prvky (ostění oken a dveří, krakorce) či sklepy gotického a renesančního paláce.

VÝZNAMNÉ POUTNÍ MÍSTO

Areál poutního kostela v Kájově

Kájov je jedno z nejstarších mariánských poutních míst u nás, první zmínka se datuje do roku 1263. Areál pozdně gotického kostela Nanebevzetí Panny Marie tvoří ojediněle zachovalý soubor staveb z různých období, mezi které patří fara, kaple úmrtí Panny Marie, kaple sv. Jana Nepomuckého či hřbitov.



7

HISTORIE S NÁDECHEM ŘÁDU

Kláster Zlatá Koruna

Cisterciácký klášter je právem pokládán za jeden z nejcennějších komplexů gotické architektury ve střední Evropě. Jeho převážně středověké, později zčásti barokně upravené budovy si udržely mnoho z původní atmosféry i po odchodu řádu roku 1785. Dnes je klášter ve správě Národního památkového ústavu.

PANORAMATICKÉ VÝHLEDY

Rozhledna na Kletí

Nejstarší kamenná rozhledna v České republice o výšce 18 metrů stojí na vrcholu Kletí, nejvyšší hory Blanského lesa (1083 m). V roce 1825 ji zde nechal postavit kníže Josef Schwarzenberg pro soukromé účely. Veřejnosti slouží rozhledna od druhé poloviny 19. století.



8

ROMANTICKÁ ZŘÍCENINA

Hrad Dívčí kámen

Zřícenina hradu Dívčí kámen, tyčící se na vysokém skalnatém ostrohu nad soutokem Vltavy a Křemežského potoka, je ztělesněním divoké romantiky. Historie a příroda se zde prolínají v dokonalé harmonii. Hrad byl postaven v letech 1350–60, v roce 1506 jej rožmberské panstvo opustilo a dále neudržovalo.

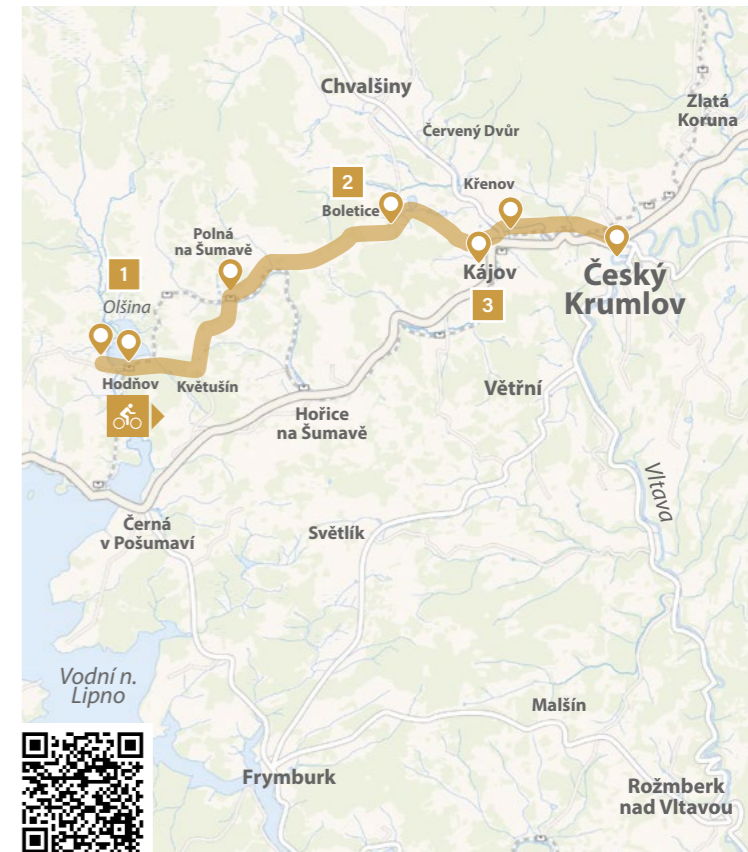
Panenskou přírodou k rybníku Olšina



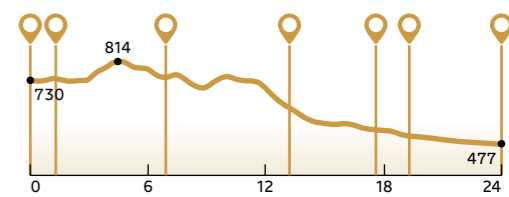
Český Krumlov → Olšina (vlakem) → Polná na Šumavě → Boletice → Kájov → Český Krumlov

Cyklovýlet v kombinaci s vlakem. Z Krumlova vás vlak i s koly dovezde do zastávky Hodňov. Pokud si tu budete chtít projít naučnou stezku kolem rybníka Olšina, můžete odložit kola u návštěvníckého centra. Do Krumlova se pak vydáte na kole přes Polnou a dále podél vojenského prostoru Boletice na Kájov. Cestou se můžete zastavit u kostela sv. Mikuláše v Boleticích a u mariánského poutního kostela v Kájově. Celá trasa vede po silnicích, přesto je až na krátký úsek Kájov – Petráškův dvůr málo frekventovaná. Výlet lze prodloužit o cca 8 km, pokud vlakem dojedete až do Horní Planě a odtud vyrazíte na Olšinu a Krumlov.

Necyklisté mohou trasu absolvovat tam i zpět vlakem či autem. Naučná stezka Olšina je přístupná celoročně a v zimě při sněhové nádlíce můžete přibalit i běžky. Nedaleko návštěvníckého centra je nástupní místo do bílé stopy.



- 24 km
- mírně až středně náročná
- asfalt



1



2




3



4

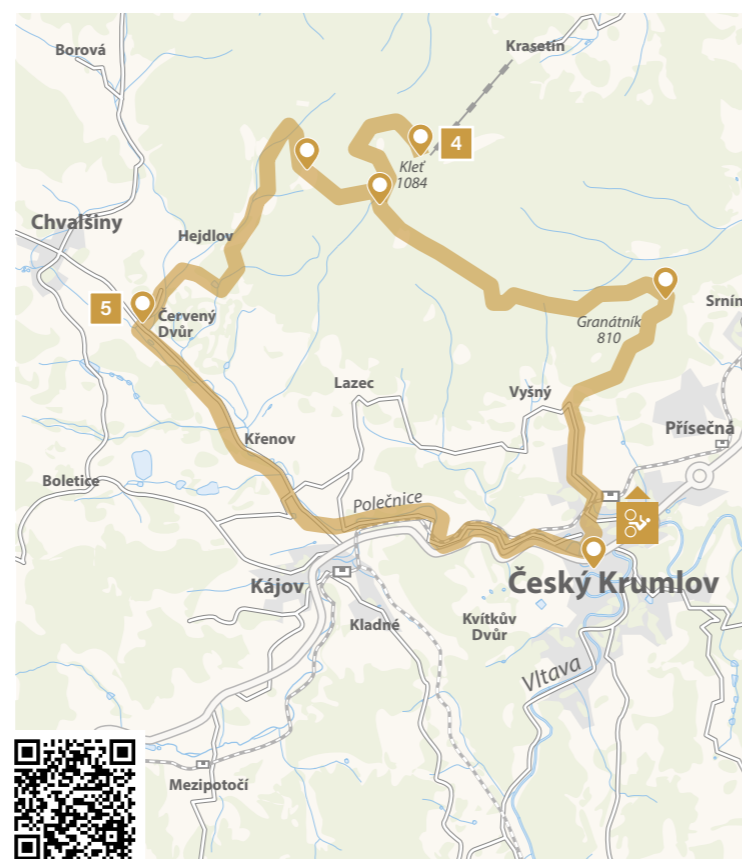
Blanským lesem vzhůru na Klet'



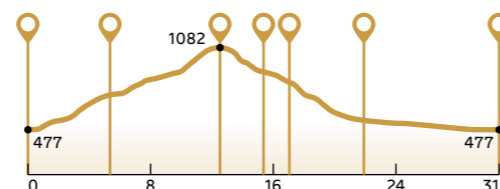
Český Krumlov → Granátník → Klet' → Červený Dvůr → Český Krumlov

🚲 Výlet určený zdatnějším cyklistům, a to zejména kvůli prvnímu cca 12kilometrovému úseku na Klet' s odbočkou k vrchu Granátník. Převýšení od startu na vrchol Kleti činí 617 m, první kilometry vedou mírně do kopce s úseky s větším stoupáním, poslední 3 km před vrcholem hory už jsou velmi náročné. Odměnou vám budou úžasné výhledy do širokého okolí a občerstvení ve vyhlášené horské chatě. Odpočinková zpáteční cesta vás pak zavede k rozlehlému zámeckému parku v Červeném Dvoře, kde si můžete projít tamní naučnou stezku nebo jen relaxovat uprostřed zeleně.

🚶 Vydát na Klet' se můžete v každém ročním období a samozřejmě i jinak než jen na kole. Zkombinovat lze dopravu autem nebo vlakem s pěší túrou, z parkoviště v Krasetíně je také možnost nechat se na vrchol vyvézt lanovkou.



31 km
náročná
asfalt



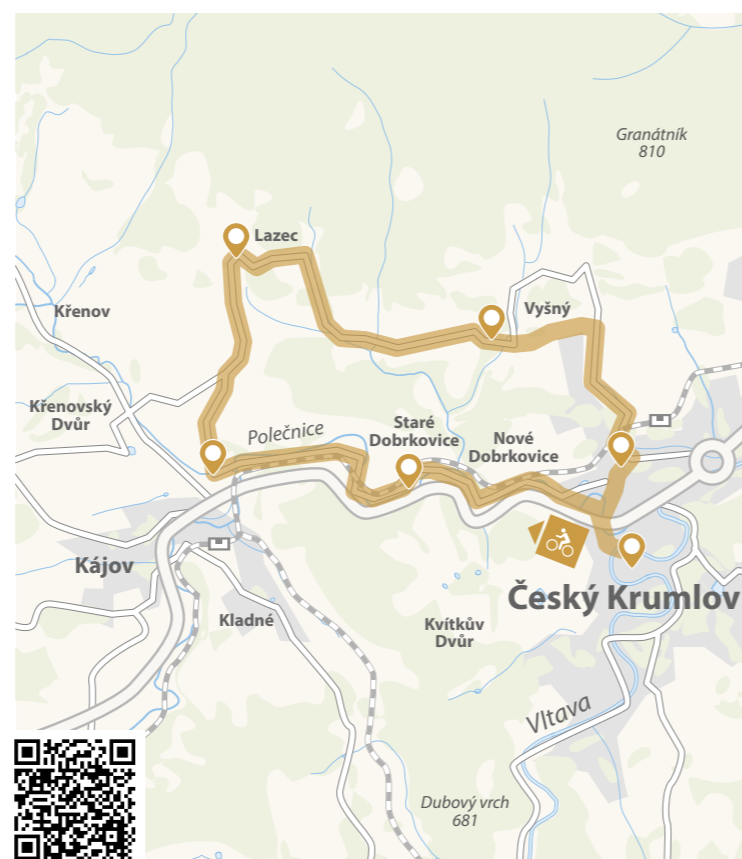
Malý lazecko-vyšenský okruh



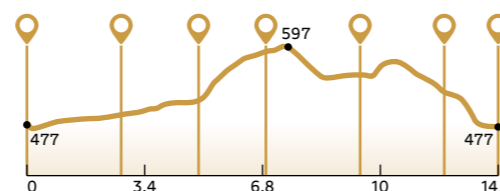
Český Krumlov → Petráškův dvůr → Lazec → Vyšný → Český Krumlov

🚲 Krátký okruh vhodný i pro děti a méně zdatné cyklisty. Z Krumlova se vydáte podél Polečnice ke Grafitovému dolu a po pohodlné asfaltové cestě k Petráškovu dvoru. Odtud pokračujete přes Lazec do Vyšného, kde se vaše ratolesti mohou vyřádit na dětském hřišti. Dále pojedete už jen z kopce – z Nádražního Předměstí sjeďte po serpentině ke sportovnímu areálu a pokračujte přes parkoviště Jelenka do centra.

🚶 Na výlet do přírodní rezervace Vyšenské kopce, jejíž součástí je i 2,2 km dlouhá naučná stezka, můžete vyrazit i pěšky. Začátek stezky se nachází cca 3 km od krumlovského náměstí. Na 15 zastaveních se seznámíte s přírodním bohatstvím i s historií lidského působení v této lokalitě. Součástí je i geologická expozice a botanická skalka s ukázkou zde hojně vyskytujících se rostlin.



14 km
nenáročná
asfalt, polní cesta



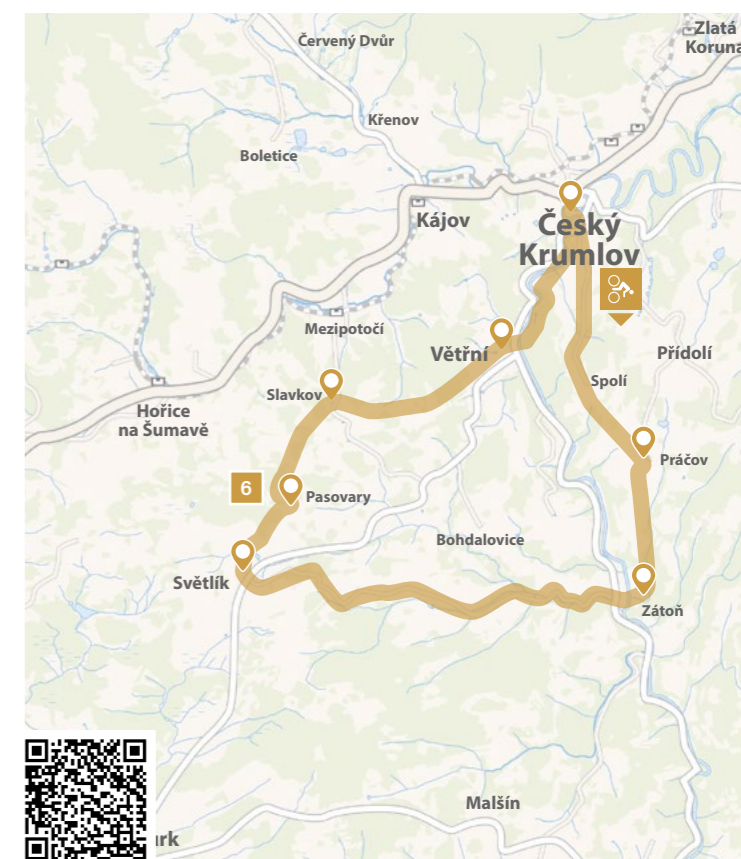
Po méně známých místech Českokrumlovska



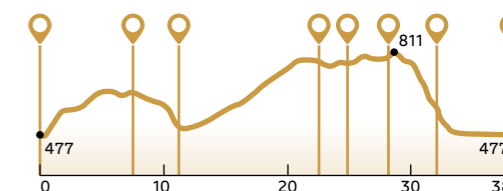
Český Krumlov → Zátouň → Světlík → Pasovary → Slavkov → Větřní → Český Krumlov

🚲 Cyklovýlet po malebných a málo frekventovaných místech regionu. Z Krumlova vystoupáte přes Slupenec do Práčova a vydáte se po horizontu s krásnými výhledy směrem na Zátouň. Při sjezdu do Zátouňe budete opatrní, klesání je místy prudké, v Zátouňi vás pak navíc čeká cca 300 m po hlavní silnici. Pak už budete po cyklostezce stoupat podél potoka do Světlíka, cestou je možné zajet si cca 1,5 km ke kostelíku ve Svěrázu. Ze Světlíka pojedete po modré turistické značce na Slavkov se zastávkou u zříceniny tvrze Pasovary a poté přes Kaliště do Větřní. Za Větřním pokračujte doprava přes most a dále podél řeky až do centra Krumlova.

🚶 Pokud neholdujete cyklistice a máte rádi pěší túry, doporučujeme dojet autem třeba do Světlíka a udělat si procházku ke zřícenině tvrze Pasovary dlouhou cca 3 km (jeden směr).



38 km
středně náročná
asfalt, polní cesta



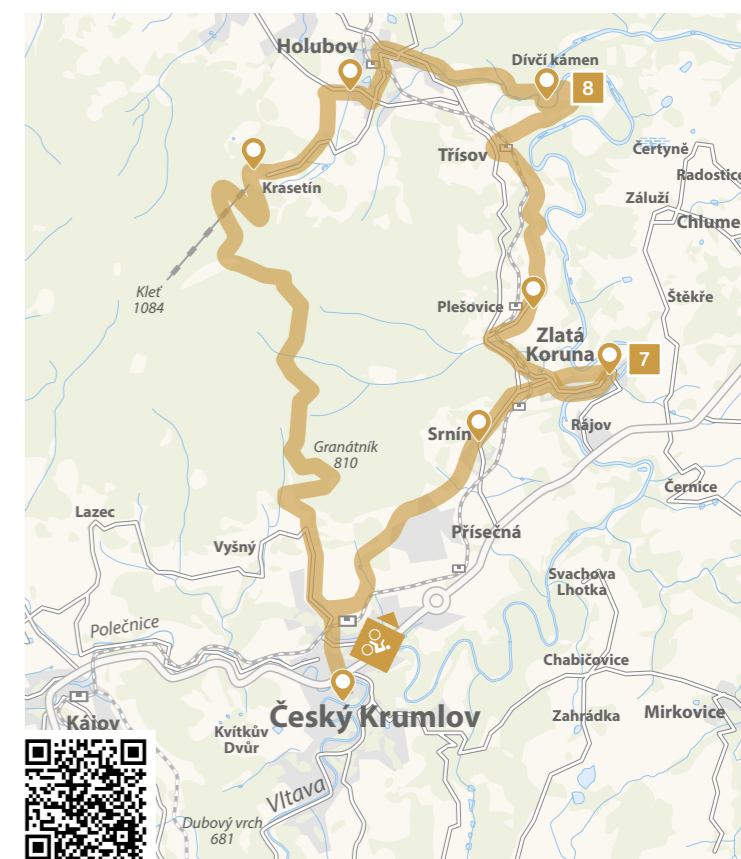
Za památkami a dávnou historií



Český Krumlov → Zlatá Koruna → Dívčí kámen → Krasetín → Český Krumlov

🚲 Výlet za významnými památkami Českokrumlovska. Z Krumlova se vydejte přes Srnín do Zlaté Koruny, kde si dopřejte návštěvu tamního kláštera, jednoho ze skvostů gotické architektury ve střední Evropě. Poté pokračujte po zvlněné cyklostezce nebo po červené turistické značce (náročnější terén) přes Plešovice k romantické zřícenině hradu Dívčí kámen a dále podél Křemežského potoka do Holubova. Zde můžete nastoupit na vlak směr Krumlov, anebo vystoupat na kole dále do Krasetín a pokračovat mírně zvlněnou krajinou po úbočí Kleti do Krumlova.

🚶 Kromě pohodlné dopravy autem se do blízkosti kláštera ve Zlaté Koruně a na Dívčí kámen dostanete i vlakem: ke klášteru je to ze zastávky Zlatá Koruna 1,8 km, na Dívčí kámen ze zastávky Třísov 1,5 km.



33 km
mírně až středně náročná
asfalt, lesní cesta

