

ÚZEMNÍ STUDIE

ČESKÝ KRUMLOV - CHVALŠINSKÁ







PŘEDPOLÍ BÝVALÉHO GRAFITOVÉHO DOLU

VÝKRES ŠIRŠÍCH VZTAHŮ

LEGENDA

měřítko 1 : 5 000

hranice a značení:

-  hranice správního území
-  hranice katastrální
-  hranice zastavěného území
-  hranice řešeného území
- OV.11** označení plochy dle ÚPO Č.Krumlov
-  zastavitelná plocha
-  hlavní pohledové směry pro vizualizaci

 <p>urbanisticko architektonická PROJEKCE</p> <p>Boleslavova 30, tel:387413480 370 08 ČESKÉ BUDĚJOVICE</p>	VEDOUcí PRoJEKTANT: ING.ARCH.Š. FUKALOVÁ	ZODPOVĚDNÝ PRoJEKTANT: ING.ARCH.Š. FUKALOVÁ	
	INVESTOR: MĚSTO ČESKÝ KRUMLOV	PŮRIZOVATEL: MĚSTSKÝ ÚRAD ČESKÝ KRUMLOV, ODBOR ÚZEMNÍHO PLÁNOVÁNÍ A PAMÁTKOVÉ PĚČE	
	DATUM: červenec 2014	MĚŘÍTKO: 1 : 5 000	PAR. Č.:
	AKCE: ÚZEMNÍ STUDIE ČESKÝ KRUMLOV - CHVALŠINSKÁ PŘEDPOLÍ BÝVALÉHO GRAFITOVÉHO DOLU		
OBSAH: VÝKRES ŠIRŠÍCH VZTAHŮ		VÝKRES Č. 1	