

# Cyklostezka ul. Chvalšinská - AZ Špičák,


Český Krumlov

Dopravní situace SO.09

1:250

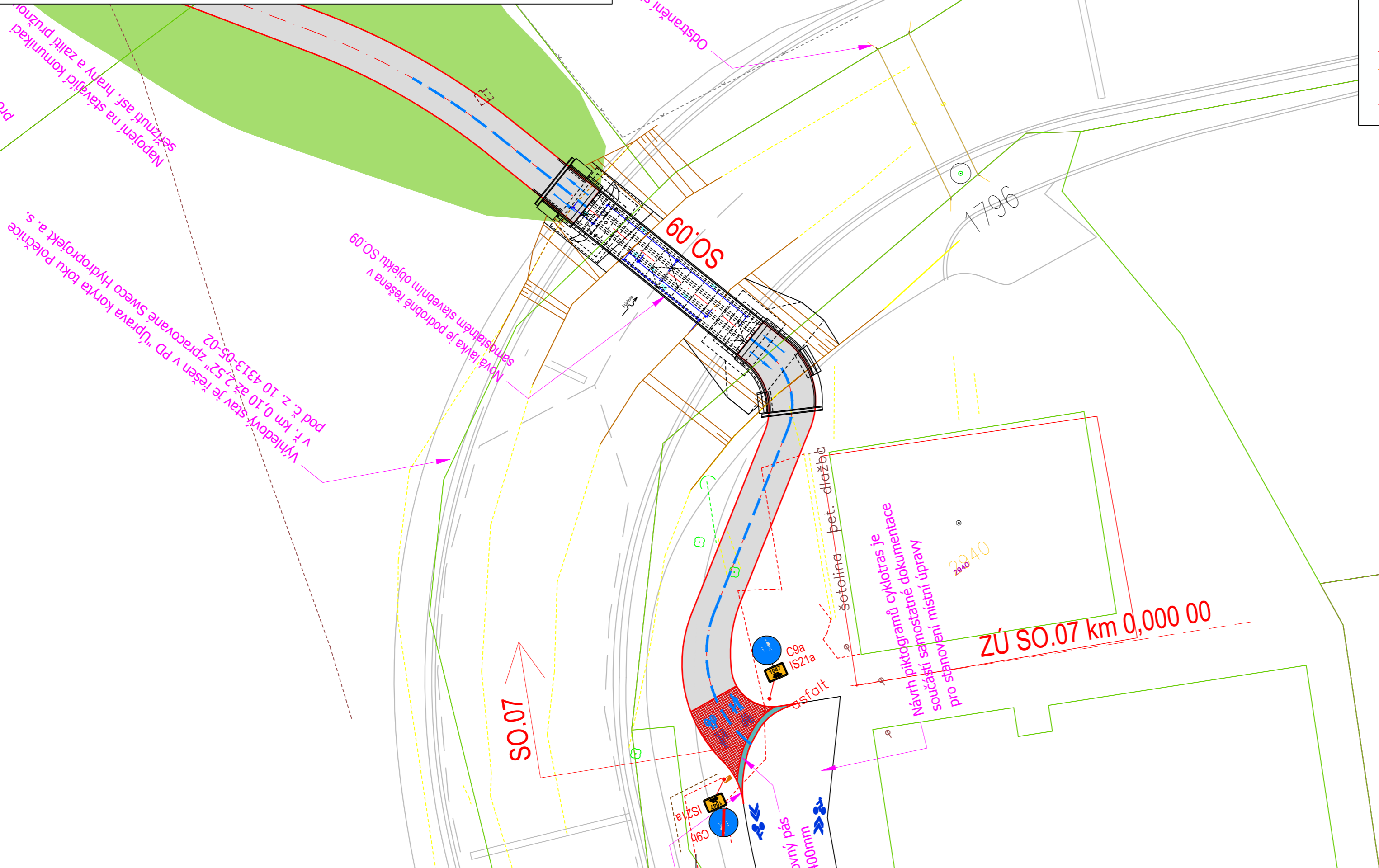
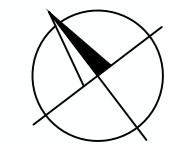
## LEGENDA SÍTÍ

- SDĚLOVACÍ KABELY – CETIN
- VODOVOD – ČEVAK
- KANALIZACE – ČEVAK
- ELEKTRO VN – E.ON
- ELEKTRO NN – E.ON
- PLYN VTL – E.ON
- PLYN STL – E.ON



## LEGENDA

- ASFALTOVÝ POVRCH – PĚŠÍ A CYKLO
- DLÁŽDĚNÝ POVRCH – PĚŠÍ A CYKLO
- DLÁŽDĚNÝ POVRCH – POJÍŽDĚNÝ
- MLATOVÝ POVRCH – PĚŠÍ A CYKLO
- HMATNÉ PÁSY – ZÁMK. DLÁŽBA RELIÉFNÍ
- STÁVAJÍCÍ ZPEV. PLOCHY – PONECHANÉ
- STÁVAJÍCÍ ZPEV. PLOCHY A KCE. – RUŠENÉ
- ZELEŇ
- HRANA – NÁVRH
- HRANA – STÁVAJÍCÍ
- HRANA – STÁVAJÍCÍ ZAMĚŘENÁ
- HRANA – STÁVAJÍCÍ RUŠENÁ
- HRANA – VÝHLED
- KATASTR NEMOVITOSTÍ
- SMĚR ODVODNĚNÍ
- ACODRAIN
- B28 SDZ – STÁVAJÍCÍ NEBO VÝHLED
- B28 SDZ ZNAČENÍ – NÁVRH
- VODOROVNÉ DOPRAVNÍ ZNAČENÍ STÁVAJÍCÍ
- VODOROVNÉ DOPRAVNÍ ZNAČENÍ NÁVRH
- STOPA VZOROVÉHO ŘEZU



Objekt SO.09 je objektem novostavby lávky přes řeku Polečnici. Návrh lávky je podrobně řešen v samostatné části dokumentace.

<b>VED. PROJEKTANT</b> Ing. Ondřej Zenkl	<b>ZOD. PROJEKTANT</b> Ing. Ondřej Zenkl	<b>KRESLIL</b> Ing. Jakub Kerouš
<b>OBJEDNATEL:</b> Město Český Krumlov, náměstí Svornosti 1, 381 01 Český Krumlov		
<b>AKCE:</b> Cyklostezka ul. Chvalšinská - AZ Špičák, Český Krumlov		
<b>ČÁST:</b> Dopravní řešení		
<b>VÝKRES:</b> <b>Dopravní situace SO.09</b>		
<b>DATUM:</b> srpen 2017 (revize: únor 2018)		
<b>DRUH DOK.:</b> Dokumentace pro stavební povolení		
<b>Č. ZAKÁZKY:</b> 17 074 Z1	<b>MĚŘÍTKO:</b> 1:250	<b>FORMÁT:</b> 3xA4
<b>Č. VÝKRESU:</b> C.1.2.13		<b>Č. PARÉ:</b>

**Zenkl CB s.r.o.**  
**DOPRAVNĚ- INŽENÝRSKÁ**  
**PROJEKČNÍ KANCELÁŘ**  
 IČO: 281 31 339 tel: 386 360 807  
 Jírovcova 2, 370 01 České Budějovice  
 www.zenklcb.cz zenkl@zenklcb.cz